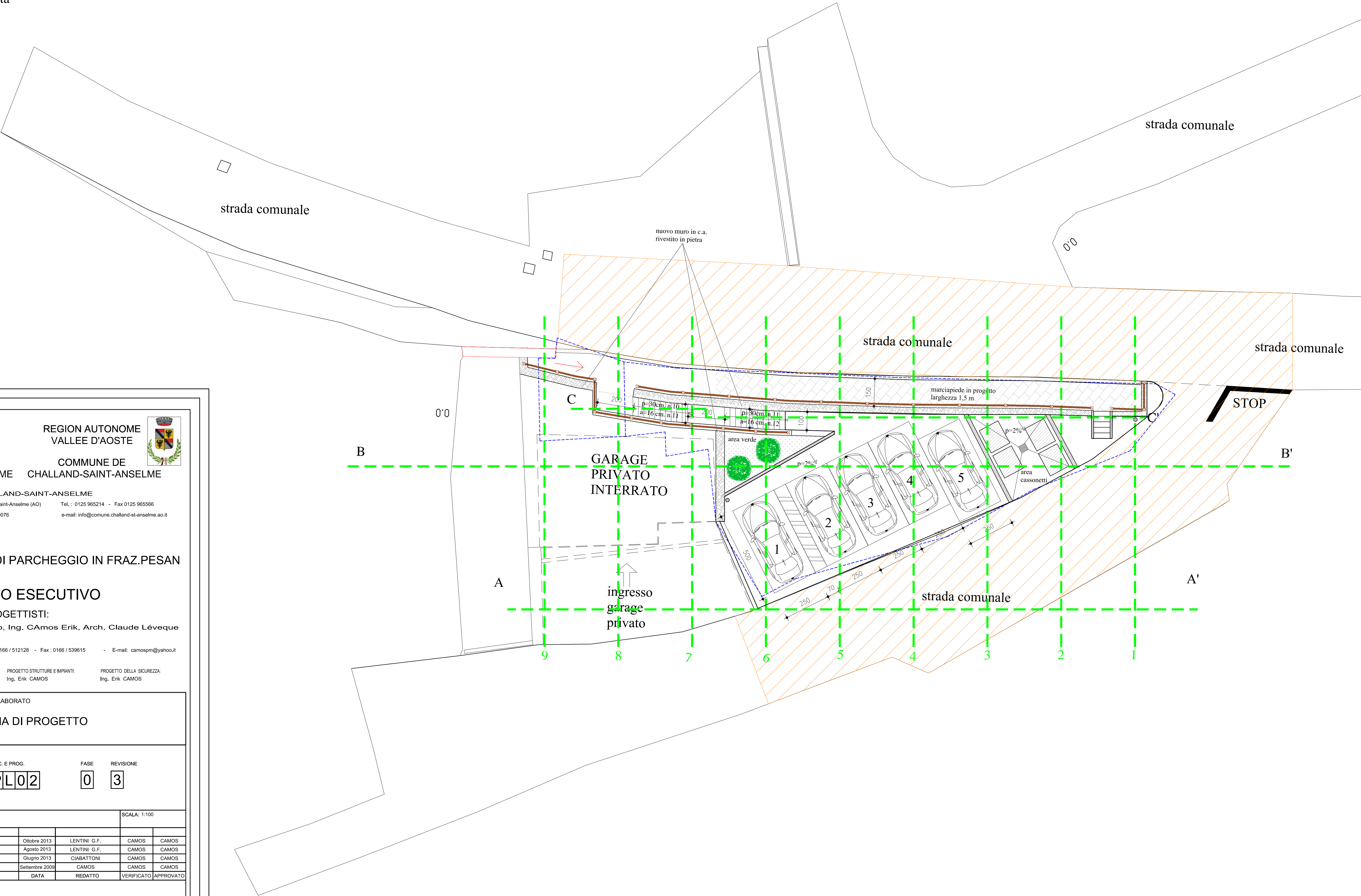




PLANIMETRIA DI PROGETTO
SCALA 1:100

- o pali illuminazione
- tratto strada comunale da asfaltare
- confine proprietà comunali





REGIONE AUTONOMA
VALLE D'AOSTA



REGION AUTONOME
VALLEE D'AOSTE

COMUNE DI
CHALLAND-SAINT-ANSELME

COMMUNE DE
CHALLAND-SAINT-ANSELME

COMMITTENTE :
Fraz. Quinpod 153, 11020 Challand-Saint-Anselme (AO)
P.I.: 00125740076 C.F.: 00125740076

Tel.: 0125 965214 - Fax 0125 965566
e-mail: info@comune.challand-st-anselme.ao.it

PROGETTO :

REALIZZAZIONE DI AREA DI PARCHEGGIO IN FRAZ.PESAN

PROGETTO ESECUTIVO

PROGETTISTI:
R.T.P.: Ing. Camos Pietro Mauro, Ing. CAMos Erik, Arch. Claude Léveque

con sede rispettivamente in :
- via Mons. Allod n.8 - 11027 Saint-Vincent (AO) Tel.: 0166 / 512128 - Fax: 0166 / 539615 - E-mail: camospm@yahoo.it

RESPONSABILI DI PROGETTO:
Ing. Pietro Mauro CAMOS

PROGETTO ARCHITETTONICO:
Ing. Erik CAMOS
Arch. Claude Léveque

PROGETTO STRUTTURE E IMPIANTI:
Ing. Erik CAMOS

PROGETTO DELLA SICUREZZA:
Ing. Erik CAMOS

ELABORATO

PLANIMETRIA DI PROGETTO

OPERA	ARGOMENTO	DOC. E PROG.	FASE	REVISIONE
CSA	PE	PL02	0	3

FILE NAME:	NOTE:	SCALA: 1:100
4		
3	PROGETTO ESECUTIVO	Ottobre 2013 LENTINI G.F. CAMOS CAMOS
2	PROGETTO DEFINITIVO_AGGIORNAMENTO	Agosto 2013 LENTINI G.F. CAMOS CAMOS
1	PROGETTO DEFINITIVO	Giugno 2013 CIABATTONI CAMOS CAMOS
0	PROGETTO DEFINITIVO	Settembre 2009 CAMOS CAMOS CAMOS
REV.	DESCRIZIONE	DATA REDATTO VERIFICATO APPROVATO

TIMBRO E FIRMA:

A termini di legge tutti i diritti sono riservati. E' vietata la riproduzione in qualsiasi forma senza autorizzazione scritta dall' Ing. ERik CAMos